



Mesto Trnava
Hlavná 1, 917 01 Trnava

Váš list/zo dňa Naše číslo Vybavuje/linka Trnava
 OD/737-90597/2021/Seč. **Mgr. Sečenová/116** **06. septembra 2021**

Mesto Trnava v zmysle ustanovenia § 3 ods. 2 a ods. 7 zákona č. 135/1961 Zb. o pozemných komunikáciách (cestný zákon) v znení neskorších predpisov, ustanovenia §13 ods. 5 zákona č. 369/1990 Zb. o obecnom zriadení v znení neskorších predpisov, na základe žiadosti o vydanie určenia na použitie trvalého dopravného značenia, ktorú podalo **Mesto Trnava, Mestský úrad v Trnave, odbor investičnej výstavby, Trhová 3, 917 71 Trnava** a na základe záväzného stanoviska vydaného Okresným dopravným inšpektorátom Okresného riaditeľstva Policajného zboru v Trnave (ďalej len „ODI OR PZ TT“) pod č. p.: ORPZ-TT-ODI1-2021/002249-253 zo dňa 26. augusta 2021

u r č u j e

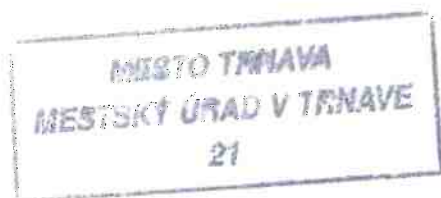
použitie - t. j. osadenie a vyznačenie zvislého a vodorovného trvalého dopravného značenia, ktoré bude použité na miestnych cestách - uliciach Saleziánska, Rovná, Spojná, Poštová a Veterná v Trnave, z dôvodu realizácie stavby „Stojiská polopodzemných kontajnerov na komunálny odpad, Saleziánska, Rovná, Spojná, Poštová, Veterná“, v zmysle priloženej a odsúhlasenej projektovej dokumentácie, ktorá tvorí neoddeliteľnú prílohu tohto určenia.

Podmienky pre osadenie a vyznačenie trvalého dopravného značenia:

1. Dopravné značenie bude umiestnené podľa odsúhlaseného návrhu trvalého dopravného značenia, ktorý je prílohou tohto určenia. Ak si to bude dopravná situácia vyžadovať, bude **pred alebo po kolaudácii** predmetnej stavby príslušníkom ODI OR PZ TT upravené podľa aktuálnej potreby a vplyvu na bezpečnosť a plynulosť cestnej premávky.
2. Dopravné značenie bude umiestnené, vyznačené a použité v súlade s STN 01 8020 (Dopravné značky na pozemných komunikáciách), so zákonom NR SR č. 8/2009 Z. z. o cestnej premávke a o zmene a doplnení niektorých zákonov v znení neskorších predpisov a podľa Vyhlášky MV SR č. 30/2020 Z. z., ktorou sa vykonáva zákon o cestnej premávke a o zmene a doplnení niektorých zákonov v znení neskorších predpisov.
3. Osadenie zvislého a vyznačenie vodorovného trvalého dopravného značenia v zmysle tohto určenia zabezpečí žiadateľ, ktorý bude zároveň zodpovedný za dobrý technický stav dopravného značenia počas celej doby jeho osadenia.
4. Vodorovné trvalé dopravné značenie bude zhotovené na povrchu cesty v bielom farebnom prevedení aplikovaním náterových látok alebo iných materiálov tak, aby bolo dobre viditeľné a zrozumiteľné.
5. Vodorovné trvalé dopravné značenie bude vyhotovené tak, aby odolávalo bežným poveternostným podmienkam a vplyvom cestnej premávky a bude pravidelne obnovované.

6. Zvislé trvalé dopravné značenie bude umiestnené zvisle na konštrukcii pevne spojenej so zemou a pripevnené tak, aby odolávalo bežným poveternostným podmienkam a vplyvom cestnej premávky, pričom nesmie prísť k jeho deformácii, mechanickému kmitu, posunutiu, pootočeniu, spadnutiu a pod.
7. Zvislé trvalé dopravné značenie musí byť osadené tak, aby nebránilo plynulému odtoku povrchových vôd z telesa komunikácie a nesmie prísť k poškodeniu odvodňovacích zariadení (priekop, rigolov, priepustov a pod.).
8. Zvislé a vodorovné trvalé dopravné značenie bude osadené a vyznačené odborne spôsobilou osobou podľa ustanovenia § 45 zákona č. 50/1976 Zb. o územnom plánovaní a stavebnom poriadku (stavebný zákon) v znení neskorších predpisov.
9. Zvislé trvalé dopravné značenie bude osadené tak, aby nezasahovalo do voľnej šírky alebo voľných výšok cestnej komunikácie. Najbližšia hrana značenia bude umiestnená 0,3 m až 2,00 m od okraja spevnenej časti krajnice, prípadne vozovky. Spodná hrana dopravného značenia bude umiestnená vo výške min. 2,0 m nad úrovňou vozovky alebo chodníka a v prípade, že bude značenie umiestnené nad cestičkou pre cyklistov, tak 2,5 m nad úrovňou cestičky. Dopravné značky môžu byť v pozdĺžnom smere od seba vzdialené min. 20 m (výnimočne 10 m). Do priechodného profilu pre chodcov, príp. cyklistov môže značenie zasiahnuť iba ak v danom mieste ostane voľná šírka 1,5 m.
10. Po osadení a vyznačení zvislého a vodorovného trvalého dopravného značenia žiadateľ vyzve zástupcu Mesta Trnava, Mgr. Petrušku Sečenovú, č. t. 033/32 36 116 a zástupcu ODI OR PZ TT, kpt. Mgr. Ivanu Baranovičovú, č. t. 0961103512 na vykonanie kontroly správnosti osadenia a vyznačenia trvalého dopravného značenia. Akékoľvek zmeny v dopravnom značení možno vykonať len po predchádzajúcom odsúhlasení na ODI OR PZ TT.
11. Mesto Trnava a ODI OR PZ TT si vyhradzuje v prípade verejného záujmu, resp. ak to budú vyžadovať nevyhnutné okolnosti bezpečnosti a plynulosti cestnej premávky, právo na zmenu určeného dopravného značenia.

Podľa ustanovenia § 3 ods. 6 zákona č. 135/1961 Zb. o pozemných komunikáciách (cestný zákon) sa na určenie použitia trvalého dopravného značenia na pozemných komunikáciách nevzťahujú všeobecné predpisy o správnom konaní (zákon č. 71/1967 Zb. o správnom konaní).



JUDr. Peter Bročka, LL.M.

primátor

v zastúpení na základe písomného poverenia

Mgr. Tibor Pekarčík

druhý zástupca primátora

Príloha:

Návrh TDZ

Doručí sa:

Mesto Trnava, Mestský úrad v Trnave, odbor investičnej výstavby, Trhová 3, 917 71 Trnava














Na vedomie:

ODI OR PZ TT (bez prílohy).

Zodpovedný: Ing. Maroš Škoda, vedúci odboru dopravy,

Mestský úrad v Trnave, Trhová 3, 917 71 Trnava

VŠEBECNE

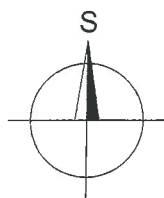
	budova
	stavba
	voda
	kanalizácia
	plyn
	teplovod
	verejné osvetlenie
	elektrovedenie
	oznamovacie vedenie
	oznamovacie vedenie Telekom
	oznamovacie vedenie UPC - zakres správcu
	oznamovacie vedenie Orange - zakres správcu
	kataster nehnuteľností

POZNÁMKA

- PODKLAD PRE TÚTO DOKUMENTÁCIU TVORÍ TECHNICKÁ MAPA MESTA TRNAVA A PRIESKUM INŽINIERSKÝCH SIETÍ
- PRED ZAHÁJENÍM ZEMNÝCH PRÁC JE POTREBNÉ ZREALIZOVAŤ VYTÝČENIE VŠETKÝCH PODZEMNÝCH INŽINIERSKÝCH SIETÍ, A TO AJ NEZISTENÝCH Z POSKYTNUTÝCH PODKLADOV
- VÝKOPOVÉ PRÁCE V OCHRANNOM PÁSME INŽINIERSKÝCH SIETÍ BUDÚ VYKONÁVANÉ RUČNE
- ODHADOVANÁ TRIEDA ŤAŽITELNOSTI ZEMINY PODLA STN 73 3050: 3. TRIEDA

26-08-2021

1021/002249 153



PEČIATKA A PODPIS PARÉ Č.



1

HIP	ZODP. PROJEKTANT	VYPRACOVAL	 Ing. Róbert KOVÁČIK autorizovaný stavebný inžinier Hanzlíkova 24 911 05 TRENCÍN	
Ing. R. Kováčik	Ing. R. Kováčik	Ing. R. Kováčik		
MÚ: Trnava	OKRES: Trnava	FORMÁT:	12x A4	
INVESTOR: Mesto Trnava, Hlavná ulica 1, 917 71 Trnava		DÁTUM:	06/2021	
STOJISKÁ POLOPODZEMNÝCH KONTAJNEROV NA KOMUNÁLNY ODPAD V TRNAVE, ul. Saleziánska, Rovná, Spojná, Poštová, Veterná		ÚČEL:	Projekt D.S.	
		PROFESIA:	Stavebná	
		Č. ZÁKAZKY:	02/21 RK	
Situácie stojísk		MIERKA	Č. VÝKRESU	
		1 : 500	3.	